

Sehenswürdigkeiten

Grafik: Ruth Strähuber, Bauernhofmuseum Jexhof. Druck: Flyeralarm GmbH, Alfred-Nobel-Str. 18, 97080 Würzburg. Im Auftrag des Landkreises Fürstfeldbruck, vertreten durch Landrat Thomas Karmasin, Münchner Str. 32, 82256 Fürstfeldbruck



1
Wallfahrtskirche
St. Rasso, Grafrath

7 km

Vorläufer der Kirche mit reicher Rokoko-Zier war ein mittelalterliches Kloster, das Graf Rasso stiftete. Bald nach seinem Tod wurde er als Heiliger verehrt. Sein Grab in der Kirche wurde zum Wallfahrtsort.



2
Elektrizitätswerk
Schöngeising

3,3 km

Das älteste kommunale E-Werk Bayerns wurde von Oskar von Miller im Auftrag des Magistrats von Fürstfeldbruck erbaut und 1892 in Betrieb genommen. Damit hatte nicht nur Fürstfeldbruck sehr früh eine elektrische Beleuchtung, auch der Elektromotor hielt in den Betrieben Einzug. Bis heute liefert die Anlage stündlich 100 kW Strom.



3
Zellhof, Schöngeising

4 km

Über Jahrhunderte war der Zellhof vom Kloster Fürstfeld an Bauern verpachtet, bis er im 19. Jh. als Ausbildungsstätte für Militärpferde diente. Zum Gutshof, im Kern aus dem 18. Jh., gehört die barockisierte Kapelle St. Vitus, ein ehemals romanischer Bau.



4
Klosterkirche
Fürstfeld, FFB

10,2 km

Von der ehemaligen Zisterzienserabtei (gegründet im 13. Jahrhundert) kann heute noch die Kirche St. Maria Himmelfahrt besichtigt werden. Sie gilt als ein Hauptwerk des süddeutschen Spätbarock. Der Hofbaumeister Giovanni Antonio Viscardi war ihr Architekt.

S4 Schöngeising

6 km

S4 Buchenau

8 km

S4 Grafrath

8,5 km

S8 Neu-Gilching

8,5 km

S8 Weßling

10 km

S8 Gilching-Argelsried

10 km

Ab Grafrath Buslinie 804 (Mo-Sa); MVV RufTaxi Linie 8400

Hier spielt die Musik:

Bauernhofmuseum Jexhof
82296 Schöngeising
Tel. 08153 9325-0
info@jexhof.de
www.jexhof.de

Information und Anmeldung:
Landratsamt Fürstfeldbruck
Museumsverwaltung
Tel. 08141 519-205
jexhofverwaltung@lra-ffb.de

Öffnungszeiten:

Dienstag bis Samstag von 13 bis 17 Uhr,
Sonn- und Feiertage von 11 bis 18 Uhr,
Montag Ruhetag - außer an Feiertagen (Karfreitag, Allerheiligen, Heiligabend, Silvester und Neujahr geschlossen)

Bewirtung:

Im Biergarten und in der Wirtsstube gibt's Essen und Trinken zu den Öffnungszeiten des Museums.

In nächster Nähe

- 1** **Walderlebnispfad** **100 m**
ab Herbst 2021
- 2** **NSG Wildmoos** **500 m**
Moorgebiet aus der Würmeiszeit
- 3** **Klang- und Geopfad** **600 m**
Länge 800 bzw. 1600 m / Hörerlebnis-Installation und Erdgeschichte-Infos
- 4** **Steinerne Säule** **1,8 km**
Historische Grenz- oder Wegmarkierung
- 5** **Sunderburg, Schlossberg** **2 km**
Höhensiedlung der Bronzezeit / ehemals mittelalterliche Burg
- 6** **Grabhügelfelder** **3 km**
Gräberfelder Mühlhart und Krugholz aus der Bronze- und jüngeren Eisenzeit, die zu den größten Bayerns zählen
- 7** **Keltenschanzen** **3,2 km**
Keltische Siedlungsreste (Viereckschanzen)
- 8** **Keltenschanze** **4 km**
- 9** **Keltenschanze** **4,5 km**
- 10** **Toteisloch, Tiefes Tal** **5 km**
Naturdenkmal, ehem. Schmelzwassersee aus der Eiszeit



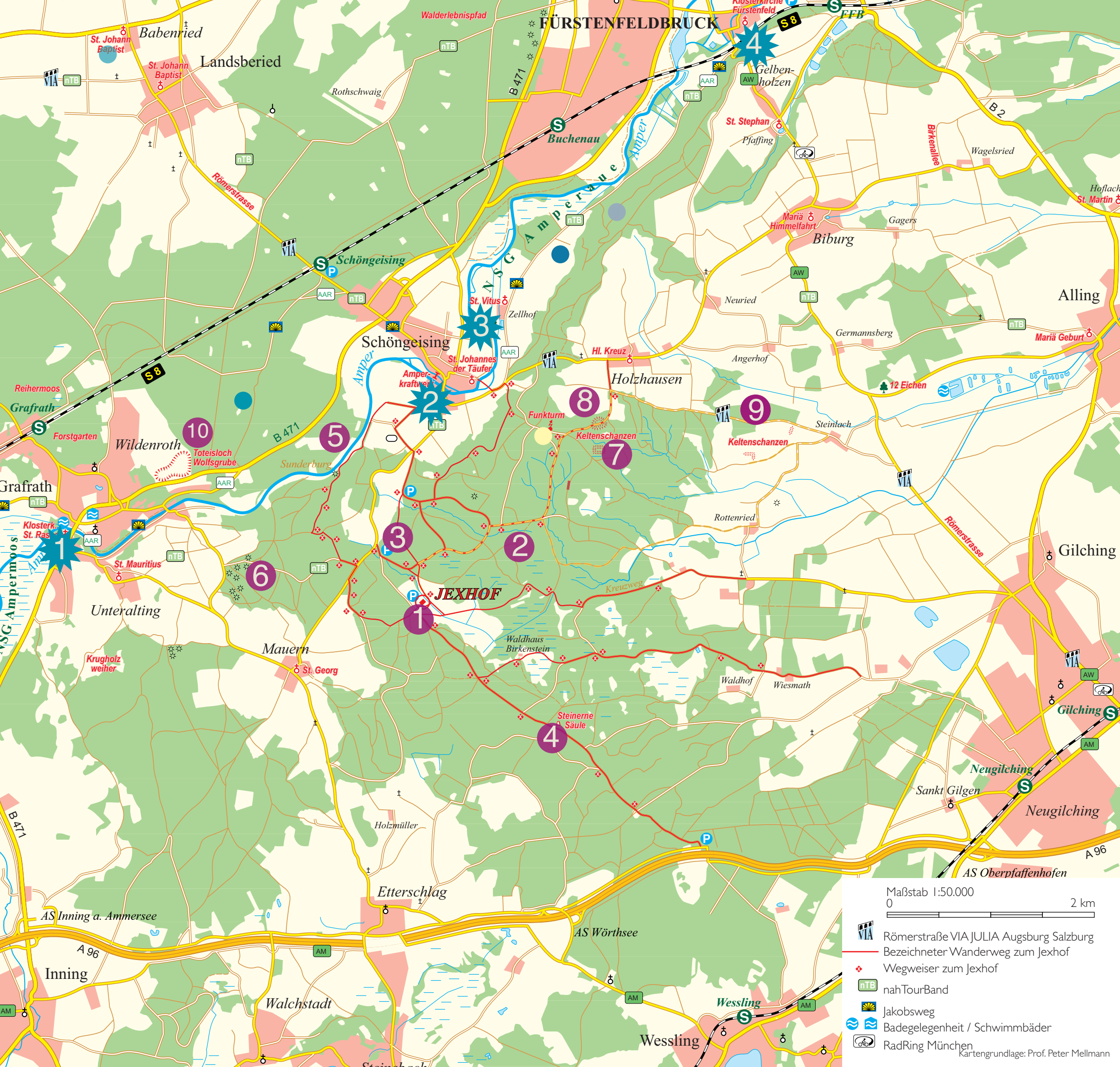
Mitten auf einer Waldlichtung liegt der Jexhof, das Bauernhofmuseum des Landkreises Fürstfeldbruck. Das Museum vermittelt nicht nur einen Einblick in das bäuerliche Leben vor 100 Jahren. Mit zahlreichen Veranstaltungen, Ausstellungen und Vorführungen bietet es ein attraktives Programm. Hier können Sie sich vor oder nach Ihren Aktivitäten bei Essen und Trinken in unserer Gastwirtschaft stärken.

Vom Jexhof aus haben Sie die Gelegenheit, abwechslungsreiche Wanderungen und Radtouren zu unternehmen. Einige Höhepunkte auf den Wegen rund um den Jexhof finden Sie in der Karte. Alle Entfernungangaben sind vom Jexhof aus gerechnet.










Bauernhofmuseum Jexhof:
Eine Einrichtung
des Landkreises
Fürstfeldbruck

Jexhof
Bauernhofmuseum



Maßstab 1:50.000
0 2 km

-  Römerstraße VIA JULIA Augsburg Salzburg
-  Bezeichneter Wanderweg zum Jexhof
-  Wegweiser zum Jexhof
-  nahTourBand
-  Jakobsweg
-  Badegelegenheit / Schwimmbäder
-  RadRing München

Kartengrundlage: Prof. Peter Mellmann